

Croquis

Le Mercosur, entre intégration régionale et tensions

« Le Mercosur — pour Mercado común del Sur en espagnol ou bien Mercosul pour Mercado común do Sul en portugais, est une alliance économique organisée entre plusieurs pays d'Amérique du Sud. C'est une zone de libre-échange qui tend à éliminer toutes les barrières tarifaires dans les échanges commerciaux entre pays membres. Le Mercosur met surtout en place un processus d'intégration dans sa zone, via une politique commerciale commune, une coordination des politiques macroéconomiques et l'harmonisation des législations.

L'idée d'un marché commun en Amérique latine voit le jour avec le traité d'Asuncion, signé le 26 mars 1991. Autour de la table, l'Argentine, le Brésil, le Paraguay et l'Uruguay. Le traité entrera en vigueur le 31 décembre 1994. En 2006, le Venezuela devient le cinquième membre permanent avant d'être suspendu en 2017. Le Mercosur intègre également des pays membres associés : la Bolivie, le Chili, la Colombie, l'Équateur, Guyana, le Pérou et enfin le Suriname.

Au sein du Mercosur, c'est le Brésil qui pèse le plus lourd : sa richesse représente 55 % du PIB de la zone. »

<https://www.lefigaro.fr/international/au-fait-c-est-quoi-le-mercotur-20190717>

La Bolivie [quant à elle] a débuté le processus en 2015 ; son adhésion a été ratifiée par l'Argentine, l'Uruguay et le Paraguay ; il ne manque plus que l'aval du Sénat brésilien.

<https://www.tresor.economie.gouv.fr/Articles/2019/07/24/1-accord-commercial-ue-mercotur-ravive-l-interet-de-la-bolivie-pour-completer-son-processus-d-adhesion-au-mercotur>

Malgré les échanges commerciaux, des rivalités entre pays se font jour comme on peut le lire dans cet article : « Le 55e sommet du Mercosur débute mercredi pour deux jours dans le sud du Brésil. Ceci dans un contexte de recomposition idéologique des pays du bloc et de tensions qui se profilent entre le Brésil du président d'extrême droite Jair Bolsonaro et l'Argentine du péroniste de gauche Alberto Fernandez, qui doit entrer en fonction la semaine prochaine. »

<https://www.24heures.ch/monde/mercotur-s-ouvre-fond-tensions/story/27333661>

Pendant longtemps, les relations entre les différents pays du Mercosur ont été insignifiantes car l'Amazonie, un bassin « de 7,4 millions de km² occupe près de 40% de la superficie de l'Amérique du Sud et se répartit sur 9 pays: le Brésil, la Bolivie, le Pérou, l'Equateur, la Colombie, le Venezuela, le Guyana, le Surinam et la Guyane (France). » Elle constitue en quelque sorte une frontière naturelle.

https://www.rtf.be/tendance/voyage/destinations/detail_5-choses-a-savoir-sur-l-amazonie?id=10296572

Enfin, « L'Uruguay fait partie du Mercosur, qui interdit à ses membres de signer des accords bilatéraux de libre-échange [...] Néanmoins, l'Uruguay a signé un accord-cadre sur le commerce et l'investissement avec les ÉU en janvier 2007." Il en va de même pour le Paraguay.

<https://www.bilaterals.org/?-Uruguay-&lang=fr>

<https://www.bilaterals.org/?u-s-paraguay-aim-to-boost&lang=fr>

Texte Jacques MUNIGA d'après les liens cités - Marseille le 14 décembre 2020

Le Mercosur, entre intégration régionale et tensions

Ce croquis répond aux exigences des directives de l'inspection générale puisque pour le thème 2 - Dynamiques territoriales, coopérations et tensions dans la mondialisation- du programme de géographie des classes de Terminale, il est mentionné : « *La mondialisation contemporaine conduit à l'affirmation ou à la réaffirmation de puissances et à l'émergence de nouveaux acteurs.[...] L'objectif du thème 2 est de comprendre que la mondialisation, en tant que processus sélectif et cumulatif, hiérarchise les territoires à différentes échelles.[...] Loin d'être un processus spontané, la mondialisation est un processus induit par les stratégies d'acteurs et les progrès réalisés en termes de transports et de communications. Les infrastructures de transports et de communications favorisent également la mise en relation des territoires, certes de manière différenciée. Les héritages historiques et ces stratégies contribuent à la formation de pôles moteurs très intégrés à la mondialisation, qui constituent des centres. [...] les centres ont leurs propres périphéries.[...] L'organisation mondiale est de plus en plus multipolaire, notamment avec l'affirmation des pays émergents[...]* Il convient d'étudier les stratégies des acteurs dans leurs relations mutuelles et le contexte de mondialisation.[...] Cela implique des mesures de coopération [qui] peuvent parfois conduire à des tensions à différentes échelles [...] Concernant les inégalités territoriales, l'Union européenne a permis un rattrapage considérable du sud de l'Europe par rapport au nord. [...] Dans le reste du monde, de nombreux accords régionaux économiques se sont réalisés (ASEAN, ALENA, MERCOSUR). »

Ce croquis est intéressant à double titre. D'abord il permet de présenter un croquis de géographie basé sur un texte réalisable sur la base de ce seul texte. Ensuite, il semble extrêmement simple au premier abord mais demande toutefois une réelle maîtrise du savoir-faire un croquis de géographie.

La problématique ne pose aucun problème. Le mot clef est « entre ». Une préposition qui relie deux mots dont le premier « influe » sur le deuxième comme toujours. Comprenez : une volonté d'intégration régionale qui se heurte cependant à des tensions.

Donc ce croquis doit vous permettre de « mettre en scène graphiquement » cette intégration même imparfaite au niveau de l'Amérique du Sud et de présenter de manière explicite les tensions qui existent sur ce vaste territoire.

ATTENTION : Il y a avant tout une hiérarchie graphique à mettre en place concernant le degré d'intégration des différents pays. Ensuite, de manière très claire, il faut surimposer les tensions. C'est pourquoi, cet exercice, s'appuie sur le Carto_Flash_Prof Espace mondial, ainsi que des articles récents indispensables.

Et n'oubliez pas qu'un bon croquis est comme un bon dessert. Il doit être correctement dosé pour avoir la juste réponse (saveur pour le dessert). Et bien présenté. Pour cela utilisez le Munigraphie pour vos figurés.

Avec le plan de légende suivant :

- 1) **Une intégration régionale économique**
- 2) **Des facteurs de tensions et d'éloignement**

A) Une intégration régionale économique

- 1) L'idée d'un marché commun en Amérique latine voit le jour avec le traité d'Asuncion, signé le 26 mars 1991 (le Mercosur). Autour de la table, l'Argentine, le Brésil, le Paraguay et l'Uruguay. Comment allez-vous le représenter ?

Aide :

Utilisez le *Carto_Flash_Prof_Espace mondial*

Consignes :

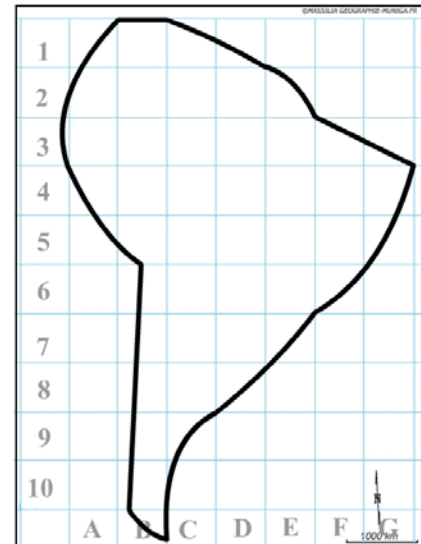
Etape 1 : cliquez sur le bouton « couches »

Etape 2 : choisissez « UE, Mercosur... »

Attention : La délimitation Mercosur sur le logiciel comprend les membres du Mercosur ainsi que les pays associés.

Pour comprendre :

<https://bit.ly/3miw5Bd>



- 2) La Bolivie [quant à elle] a débuté le processus en 2015 ; son adhésion a été ratifiée par l'Argentine, l'Uruguay et le Paraguay ; il ne manque plus que l'aval du Sénat brésilien. Comment allez-vous la représenter ?

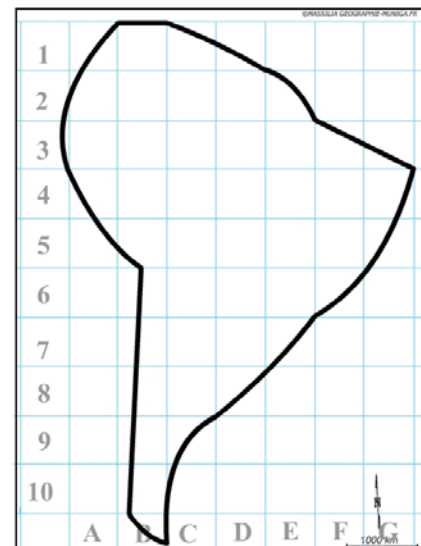
Aide :

Consignes :

Attention : il est important ici de définir le bon figuré, la bonne couleur et la localisation.

Pour comprendre :

<https://bit.ly/34ctGBZ>



- 3) Le Mercosur intègre également des pays membres associés : la Bolivie, le Chili, la Colombie, l'Équateur, Guyana, le Pérou et enfin le Suriname. Comment allez-vous les représenter ?

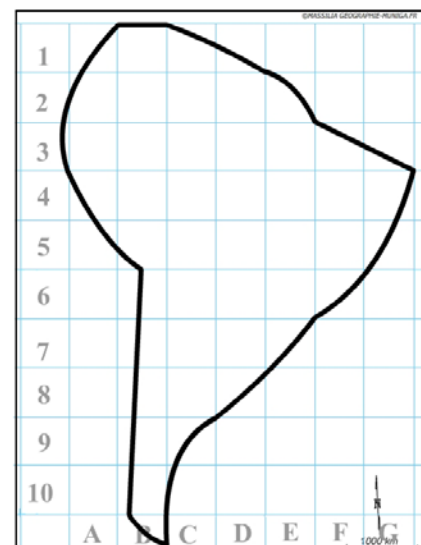
Aide :

Consignes :

Attention : il est important ici de définir le bon figuré, la bonne couleur et la localisation.

Pour comprendre :

<https://bit.ly/3miw5Bd>



B) Des facteurs de tensions et d'éloignement

- 4) En 2006, le Venezuela devient le cinquième membre permanent avant d'être suspendu en 2017. Comment allez-vous le représenter ?

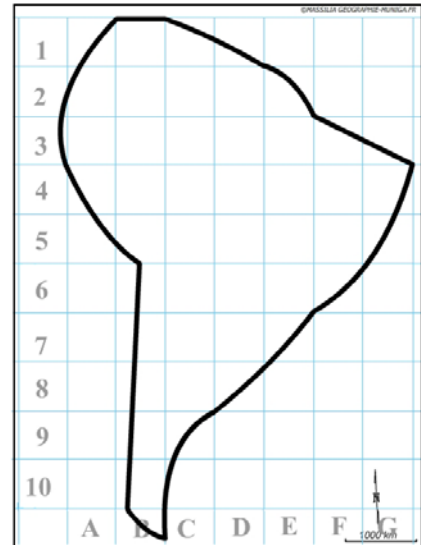
Aide :

Consignes :

Attention : il est important ici de définir le bon figuré, la bonne couleur et la localisation.

Pour comprendre :

<https://bit.ly/3miw5Bd>



- 5) Malgré les échanges commerciaux, des rivalités entre pays se font jour, notamment entre le Brésil et l'Argentine. Comment allez-vous les représenter ?

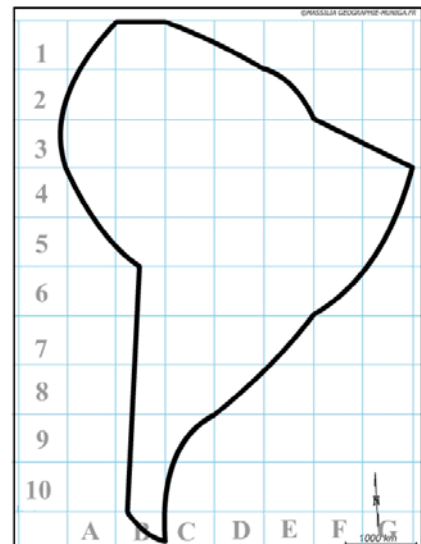
Aide :

Consignes :

Attention : il est important ici de définir le bon figuré, la bonne couleur et la localisation. Utilisez le Munigraphie.

Pour comprendre :

<https://bit.ly/34f5JKq>



- 6) Malgré l'interdiction à ses membres de signer des accords bilatéraux de libre-échange, l'Uruguay a signé un accord-cadre sur le commerce et l'investissement avec les USA en janvier 2007. Il en va de même pour le Paraguay. Comment allez-vous représenter cette entorse ?

Aide :

Consignes :

Etape 1 : cliquez sur le bouton « ajouter des couches »

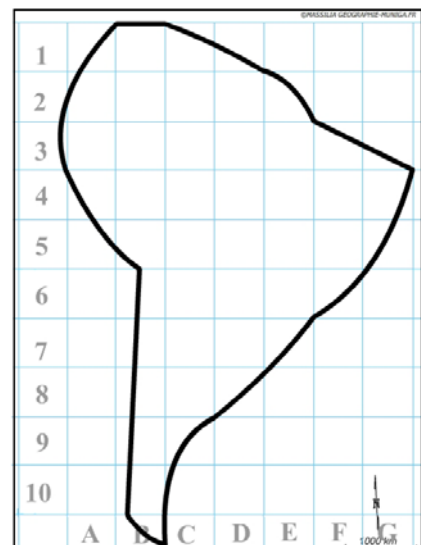
Etape 2 : choisissez « les 30 villes les plus importantes »

Attention : il est important ici de définir le bon figuré, la bonne couleur et la localisation..

Pour comprendre :

<https://bit.ly/3oRli1v>

<https://bit.ly/3473RDp>



- 7) Pendant longtemps, les relations entre les différents pays du Mercosur ont été insignifiantes car l'Amazonie constitue en quelque sorte une frontière naturelle. Comment allez-vous la représenter ?

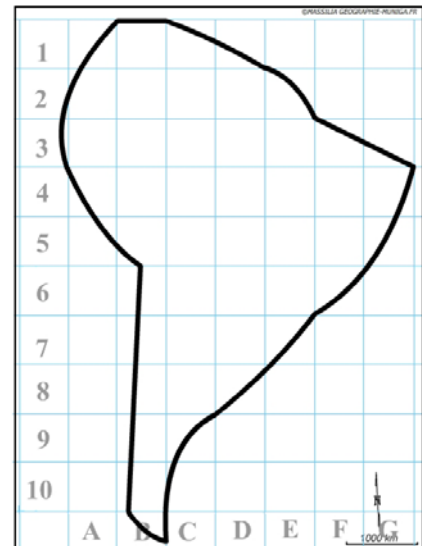
Aide :

Consignes :

Attention : il est important ici de définir le bon figuré, la bonne couleur et la localisation.

Pour comprendre :

<https://bit.ly/3mlQXYi>



Note : Avant de réaliser votre croquis final, vous pouvez le tester en utilisant le Muni_Carto Amérique du Sud. Ce logiciel vous permet de produire votre croquis dans des conditions réelles. Le nombre couleurs est limité à celui d'une boîte traditionnelle de crayons de couleurs, trois dégradés sont disponibles qui correspondent à : appuyez fort sur votre crayon, appuyez moyennement sur votre crayon et passez très légèrement votre crayon sur la feuille. En outre, le logiciel intègre le Munigraphie (normographe indispensable pour réaliser un bon croquis). Enfin les fonds de carte traditionnelle et schématique sont intégrés ainsi que les carreaux de cahier pour vous repérer.



Le Mercosur, entre intégration régionale et tensions



LEGENDE